

प्रश्न सं. [क. 1517]



सत्यमेव जयते

भारतीय राष्ट्रीय राजमार्ग प्राधिकरण

(सड़क परिवहन और राजमार्ग मंत्रालय, भारत सरकार)

NATIONAL HIGHWAYS AUTHORITY OF INDIA

(Ministry of Road Transport and Highways, Govt. of India)

क्षेत्रीय कार्यालय/ REGIONAL OFFICE

ई-6/47, स्मृति परिसर, साईबोर्ड के पास, अरंज कॉलोनी, भोपाल (म.प्र.)-462016

E-6/47, Smriti Parisar, Near Sai Board, Arera Colony, Bhopal (M.P.)-462016

दूरभाष / Phone : 0755-2426638, फ़ैक्स/Fax : 0755-2426698, ई-मेल/E-mail ID - robhopal@nhai.org

पार 12/01 - 1 4710



भा.रा.रा.प्रा./क्षे.का.-म.प्र./भोपाल/विधान सभा/2024/50417

दिनांक 31/01/2024

प्रति,

मुख्य अभियंता,
लोक निर्माण विभाग,
भोपाल, मध्य प्रदेश

विषय : फोरलेन सड़क की जानकारी के संबंध में श्री हरदीप सिंह डंग प्रश्न क्रं. 1517।

तारांकित प्रश्न का इस कार्यालय के अंतर्गत बिन्दुवार प्रतिउत्तर निम्नानुसार है:


S. No	Parliament Question	PIU Reply
क	गराठ उज्जैन फोरलेन सड़क की लम्बाई कितनी है? क्रास कि गई सड़कों के नाम स्थान की जानकारी दें? इसमें कितनी डामरीकरण सड़कों को क्रास कर फोरलेन रोड का निर्माण किया जा रहा है जानकारी दें?	गराठ उज्जैन फोरलेन सड़क की लम्बाई 135.351 कि.मी. है। उज्जैन गराठ मार्ग में क्रास कर रही सड़कों एवं उन पर क्रासिंग हेतु प्रस्तावित अंडरपास की जानकारी पृष्ठ-1 में संलग्न है।
ख	उपरोक्त क्रास सड़कों के स्थान पर यामोण क्षेत्र की जनता हेतु क्रासिंग पाइन्ट दिए गए स्थान के नाम बताएं? क्या इन क्रासिंग पाइन्टों की ऊंचाई इतनी है कि कृषि हावर्स्टर और अन्य साधन बिना किसी परेशानी के निकल सकें?	अनुबंध अनुसार क्रासिंग पाइंट पर विभिन्न अंडरपास जैसे SVUP, LVUP एवं VUP का निर्माण प्रस्तावित है। SVUP/LVUP की ऊंचाई 4मी. एवं VUP की ऊंचाई 5.5मी. है। इनके माध्यम से कृषि उपकरण ले जाया जा सकता है।
ग	सम्पूर्ण मार्ग पर कितने स्थानों पर कनेक्टिविटी पाइन्ट दिए हैं जिससे कि यामोण क्षेत्र की जनता को इस मार्ग का लाभ मिल सकें?	अनुबंध अनुसार उज्जैन गराठ मार्ग में Partial Expressway के मानक अनुसार Access Controlled निर्मित किया जाना है। Access Controlled Highway में Entry/Exit point निर्धारित होते हैं। अनुबंधानुसार, निम्न स्थानों पर Exit/Entry point प्रस्तावित है। खंडाखजुरिया चैनेज 40+500 इन्टॉक चैनेज 68+700 टोपुखंडा चैनेज 69+110 साबनी चैनेज 74+210 एवं चैनेज 75+230 खुरचन्या चैनेज 95+058 बर्डियाअमरा चैनेज 134+119
घ	सुवासरा विधानसभा की सुवासरा एवं शामगढ़ तहसील C आकर में राजस्थान सीमा से घिरा हुआ है तथा जिला मुख्यालय की प्रमुख सड़क से भी जुड़े हुए हैं जिससे भविष्य में सिंहस्थ महापर्व को देखते हुए जब पूरे देश के करोड़ों श्रद्धालु उज्जैन की ओर प्रस्थान करेंगे तब अगर सुवासरा विधानसभा क्षेत्र सुवासरा रानीजा रोड, सुवासरा तरनाद रोड, मकडावन, झोटावली में फोरलेन की	उक्त संबंध में लेख है कि, वर्तमान में गराठ - शामगढ़-सुवासरा-घोन्हेला-डंग एक अंतरराज्य सड़क होकर उज्जैन गराठ फोरलेन ग्रीनफील्ड परियोजना से चैनेज क्रं 95+000 एवं 134+200 पर जुड़े हुई है एवं तरनाद रोड, झोटावली रोड व मकडावन रोड भी उस अंतरराज्य सड़क से कनेक्टेड है। अतः इन सड़कों से उज्जैन गराठ सड़क पर जाने का उचित प्रावधान किया गया है।


विशेष कर्तव्य अधिकारी
लोक निर्माण विभाग

प्रधान कार्यालय : जी-5 एवं जी-6, सेक्टर 10, द्वारका, नई दिल्ली - 110075 दूरभाष : 91-11-25074100/25074200 वेबसाइट : <http://www.nhai.gov.in>
Corporate Office - G-5 & G-6 Sector-10 Dwarka, New Delhi - 110 075. Phone : 91-11-25074100/25074200 Website : <http://www.nhai.gov.in>

<p>कनेक्टिविटी दी जाए तो आवागमन में सुविधा होगी। इसके लिए विभाग द्वारा क्या योजना बनाई गई है?</p>	<p>उर्जन से गरीब सड़क Partial Expressway जिसमें कनेक्टिविटी आवश्यकता अनुसार ही रखी गई है ताकि यातायात में बाधा कम से कम उत्पन्न हो और कम से कम समय में सड़क का उपयोग Expressway की तरह किया जा सके। अगर चारों गड्डे सभी सड़कों पर कनेक्टिविटी की जाती है तो यातायात में बाधा उत्पन्न होगी और जगह-जगह टोल प्लाजा का निर्माण करना होगा।</p>
---	---


आपकी जानकारी एवं आवश्यक कार्यवाही हेतु प्रेषित है।


विशेष सहायक अधिकारी
लोक निर्माण विभाग
राज्यप्रदेश मंत्रालय, भीपाल


(परिस बंसल)
प्रबंधक (तक.)

3

Annexure-1				
S.No.	Design Chainage	Type of Junction	Category of Cross Roads	Structure
1	3+434		Jawasiya-Ujjain Road	VUP
2	4+983		Dhatarwada-Ujjain Road	VUP
3	14+027		Suraasa - Ujjain Road	VUP
4	17+110		Kaliyadeh-Jaithal	VUP
5	23+230		23+230(Parvihar-Agar ROad	VUP
6	40+560		Jawasiya Pant-Khedakhajuriya	VUP
7	2+745		Mahima niwas to Ujjain	LVUP
8	10+170		Undasa to Ujjain	LVUP
9	18+520		Utesara to Padmakhedi	LVUP
10	32+535		Khurchanya pratap to Mahudi	LVUP
11	33+365		Jagoti to Mahudi	LVUP
12	34+687		Khurchanya pratap to Mahudipura	LVUP
13	36+735		Kanhakhedi to Mahudipura	LVUP
14	38+190		Kanhakhedi to Dongala	LVUP
15	7+810		Pingleswar to Ujjain	SVUP
16	21+264		Devikaradiya to Nipaniya Sunar	SVUP
17	24+049		Nipaniya Goyal to Nayakheda	SVUP
18	26+057		Tulaheda to Ranaheda	SVUP
19	28+487		Tulaheda to Navakheda	SVUP
20	31+913		Kharchanya to Hingoniya	SVUP
21	45567	-	VR	LVUP
22	48067	+	Chhingri-Kheda Madda	VUP
23	49-385	+	Chhingri-Kheda Madda	VUP
24	49950	+	VR	SVUP
25	50503	+	MDR	LVUP
26	52510	+	VR	SVUP
27	54920	+	VR	SVUP
28	55589	+	VR	LVUP
29	57323	+	VR	LVUP
30	60725	+	MDR	VUP
31	63300	+	VR	SVUP
32	64861	+	VR	LVUP
33	66200	+	VR	SVUP
34	68-220	+	Rawatkhed-Indokh	VUP
35	70030	+	VR	SVUP
36	71000	+	VR	LVUP
37	74+684	+	Alot-Barod	VUP
38	77335	+	VR	SVUP
39	78535	+	MDR	VUP
40	79400	+	VR	SVUP
41	81643	+	VR	LVUP
42	84683	+	VR	SVUP
43	86589	+	VR	SVUP
44	87944	+	VR	LVUP
45	95+058	+	Suwasara to Dug	VUP
46	104+653	+	Borkhedi to Suwasara	LVUP
47	109+670	+	Suwasara to Runija	VUP
48	110+841	+	Suwasara to Runija	SVUP
49	113+600	+	Semlikankar to Gelana	SVUP
50	114+901	+	Dhabla Dewal to Semlikankar	LVUP
51	119+903	+	Shangarh to Khejadiya	SVUP
52	126+818	+	Shangarh to Dhablagurjar	SVUP
53	127+512	+	Shangarh to Dasoriya	LVUP
54	134+119	+	Bardiya Amra to Garoth	VUP


 लोक निर्माण विभाग
 सगरादेश मन्त्रालय, नेपाल

