


प्रश्न सं. [क. 558]


अतारांकित प्रश्न क्रमांक - 558

परिशिष्टि-1

(प्रश्नांश 'क' के संदर्भ में)

क्रमांक	तहसील का नाम	किसानों की संख्या
1	रायसेन	26422
2	गौरतगंज	17085
3	बेगमगंज	22355
4	सिलवानी	19268
5	उदयपुरा	12852
6	देवरी	9480
7	बरेली	17795
8	बाडी	12228
9	सुल्तानपुर	6174
10	गौहरगंज	17406
योग		161065


 अनुभाग अधिकारी
 मध्यप्रदेश शासन,
 सारस्व विभाग (शाखा 6)



 अधीक्षक
 भू-अभिलेख जिला शाखा


अतांकित प्रत्रन क्रमांक-558

परिशिष्ट-2

(प्रश्नांश 'ख' के संदर्भ में)

क्रमांक	तहसील का नाम	किसानों की संख्या
1	रायसेन	26123
2	गैरतगंज	16872
3	बेगमगंज	21888
4	सिलवानी	18992
5	उदयपुरा	12753
6	देवरी	9360
7	बरेली	17739
8	बाडी	12168
9	सुल्तानपुर	6080
10	गौहरगंज	17250
योग		159225


सुडुभाग अधिकारी
मध्यप्रदेश शासन,
सकल विभाग (शाखा 6)


अधीक्षक
पु-अभिलेख जिला रायसेन