
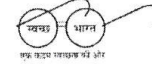


प्रश्न सं. [क. 6368]



भारतीय राष्ट्रीय राजमार्ग प्राधिकरण
(सड़क परिवहन और राजमार्ग मंत्रालय, भारत सरकार)
NATIONAL HIGHWAYS AUTHORITY OF INDIA
(Ministry of Road Transport and Highways, Government of India)

परिशिष्ट-1



भारतमाला
प्रगति के पथ पर अग्रसर
BHARATMALA
ROAD TO PROSPERITY

परियोजना कार्यान्वयन इकाई/Project Implementation Unit

ऑफिस: बंगला नं. 2, प्रताप नगर एक्सटेंशन, रतलाम (म.प्र.) पिन-457001. टेलीफोन: 07412-297292
Office: Bungalow No. 2, Pratap Nagar Extn., Ratlam (M.P.) Pin- 457001. Tel: 07412-297292
e-mail: ratlamnhai@gmail.com, piuratlam@nhai.org

भाराराप्रा/पकाई/रतलाम/विधानसभा/396

दिनांक: 05/03/2021

प्रति,

क्षेत्रीय अधिकारी-म.प्र.

भारतीय राष्ट्रीय राजमार्ग प्राधिकरण,

क्षेत्रीय कार्यालय, ई-2/167, अरेरा कालोनी, भोपाल (म.प्र.)

विषय: कार्ययोजना के संबंध में।

संदर्भ: आपके द्वारा प्राप्त ई-मेल विधानसभा तारांकित प्रश्न क्र. 6368 दिनांक 05.03.2021।

महोदय,


उपरोक्त विषयान्तर्गत लेख है कि, संदर्भित पत्र के माध्यम से विधानसभा के संबंध में अतारांकित प्रश्न क्र. 6368 श्री डॉ. राजेन्द्र पाण्डेय द्वारा राष्ट्रीय राजमार्ग की कार्ययोजना के संबंध में चाही गई जानकारी इस प्रकार है-

स.क्र.	प्रश्न	उत्तर																					
क.	क्या केन्द्र/राज्य प्रवर्तित योजना अंतर्गत शासन विभाग के निर्देशन में गुजरात राज्य से मध्य प्रदेश के विभिन्न जिलों से होकर राजस्थान की ओर आने वाली दिल्ली मुंबई एक्सप्रेस हाइवे का निर्माण प्रगतिरत है?	हाँ, मध्य प्रदेश के विभिन्न जिलों से होकर राजस्थान की ओर आने वाली दिल्ली मुंबई एक्सप्रेस हाइवे का निर्माण प्रगतिरत है।																					
ख.	यदि हां तो उक्त सड़क मार्ग जिन जिन मुख्य स्थलों से होकर निकलेगा वहां उन आने वाले केन्द्रों पर यात्रियों की सुविधाओं से लेकर सुरक्षात्मक उपाय तथा व्यवसायिक कार्य किए जा सकने हेतु उचित स्थल भी चिन्हित किए जा रहे हैं?	उक्त सड़क मार्ग के निम्नलिखित स्थलों पर यात्रियों की सुविधाओं के लिए आने-जाने एवं सुरक्षात्मक उपाय के लिए स्थान चिन्हित किए गए हैं: <table border="1"> <thead> <tr> <th>क्र.</th> <th>प्रवेश व निर्गम स्थान का नाम</th> <th>चैनेज</th> </tr> </thead> <tbody> <tr> <td>1</td> <td>ग्राम रतनपुरा (भानपुरा से राजापुरा रोड़ जिला मंदसौर)</td> <td>11+800</td> </tr> <tr> <td>2</td> <td>गरोट (सुवासरा रोड़ जिला मंदसौर)</td> <td>41+800</td> </tr> <tr> <td>3</td> <td>दलावदा (डग से सीतामऊ रोड़ जिला मंदसौर)</td> <td>84+900</td> </tr> <tr> <td>4</td> <td>भुतेड़ा (उज्जैन-नागदा रोड़) व नयापुरा (महु-नीमच रोड़) जिला रतलाम</td> <td>134+000 व 147+600</td> </tr> <tr> <td>5</td> <td>धामनोद (रतलाम-सैलाना रोड़ जिला रतलाम)</td> <td>161+300</td> </tr> <tr> <td>6</td> <td>टीमरवानी (थांदला-कुशलगढ़ रोड़ जिला झाबुआ)</td> <td>222+300</td> </tr> </tbody> </table>	क्र.	प्रवेश व निर्गम स्थान का नाम	चैनेज	1	ग्राम रतनपुरा (भानपुरा से राजापुरा रोड़ जिला मंदसौर)	11+800	2	गरोट (सुवासरा रोड़ जिला मंदसौर)	41+800	3	दलावदा (डग से सीतामऊ रोड़ जिला मंदसौर)	84+900	4	भुतेड़ा (उज्जैन-नागदा रोड़) व नयापुरा (महु-नीमच रोड़) जिला रतलाम	134+000 व 147+600	5	धामनोद (रतलाम-सैलाना रोड़ जिला रतलाम)	161+300	6	टीमरवानी (थांदला-कुशलगढ़ रोड़ जिला झाबुआ)	222+300
क्र.	प्रवेश व निर्गम स्थान का नाम	चैनेज																					
1	ग्राम रतनपुरा (भानपुरा से राजापुरा रोड़ जिला मंदसौर)	11+800																					
2	गरोट (सुवासरा रोड़ जिला मंदसौर)	41+800																					
3	दलावदा (डग से सीतामऊ रोड़ जिला मंदसौर)	84+900																					
4	भुतेड़ा (उज्जैन-नागदा रोड़) व नयापुरा (महु-नीमच रोड़) जिला रतलाम	134+000 व 147+600																					
5	धामनोद (रतलाम-सैलाना रोड़ जिला रतलाम)	161+300																					
6	टीमरवानी (थांदला-कुशलगढ़ रोड़ जिला झाबुआ)	222+300																					

R. J. J.
5.3.21

ग.	यदि हां तो यात्रियों व आमजन की सुविधा व सुरक्षा के साथ ही उक्त स्थलों को व्यापारिक केन्द्र के रूप में विकसित किए जाने हेतु शासन/विभाग द्वारा किस कार्य योजना पर कार्य किया जा रहा है?	<p>1. भारतीय राष्ट्रीय राजमार्ग प्राधिकरण के अंतर्गत दिल्ली-मुंबई एक्सप्रेसवे पर यात्रियों व आमजन की सुविधा व सुरक्षा के लिए वे साईड अमेनिटी (Way Side Amenity) के रूप में विकसित किए जाने का अनुबंध में प्रावधान है एवं प्रावधान के अनुसार संबंधित ठेकेदार द्वारा कार्य किया जावेगा।</p> <table border="1" data-bbox="810 510 1382 936"> <thead> <tr> <th>क्र.</th> <th>वे साईड अमेनिटी हेतु स्थान का नाम</th> <th>चैनेज</th> </tr> </thead> <tbody> <tr> <td>1</td> <td>पिपलिया मिठेसा तह. गरोठ जिला मंदसौर (म.प्र.)</td> <td>35+000 से 35+700</td> </tr> <tr> <td>2</td> <td>दलावदा तह. सीतामऊ जिला मंदसौर (म.प्र.)</td> <td>87+000 से 87+900</td> </tr> <tr> <td>3</td> <td>उपलई तह. जावरा जिला रतलाम(म.प्र.)</td> <td>136+300 से 136+600</td> </tr> <tr> <td>4</td> <td>तलावड़ा तह. थांदला जिला झाबुआ(म.प्र.)</td> <td>197+300 से 193+600</td> </tr> <tr> <td>5</td> <td>रूपगढ़ तह. थांदला जिला झाबुआ(म.प्र.)</td> <td>226+900 से 227+100</td> </tr> <tr> <td>6</td> <td>चौखवाड़ा तह. मेघनगर जिला झाबुआ (म.प्र.)</td> <td>238+570 से 237+750</td> </tr> </tbody> </table> <p>2. मध्य प्रदेश शासन द्वारा यदि किसी कार्य योजना पर कार्य किया जा रहा है तो, संबंधित विभाग द्वारा जानकारी दी जाना उचित होगी।</p>	क्र.	वे साईड अमेनिटी हेतु स्थान का नाम	चैनेज	1	पिपलिया मिठेसा तह. गरोठ जिला मंदसौर (म.प्र.)	35+000 से 35+700	2	दलावदा तह. सीतामऊ जिला मंदसौर (म.प्र.)	87+000 से 87+900	3	उपलई तह. जावरा जिला रतलाम(म.प्र.)	136+300 से 136+600	4	तलावड़ा तह. थांदला जिला झाबुआ(म.प्र.)	197+300 से 193+600	5	रूपगढ़ तह. थांदला जिला झाबुआ(म.प्र.)	226+900 से 227+100	6	चौखवाड़ा तह. मेघनगर जिला झाबुआ (म.प्र.)	238+570 से 237+750
क्र.	वे साईड अमेनिटी हेतु स्थान का नाम	चैनेज																					
1	पिपलिया मिठेसा तह. गरोठ जिला मंदसौर (म.प्र.)	35+000 से 35+700																					
2	दलावदा तह. सीतामऊ जिला मंदसौर (म.प्र.)	87+000 से 87+900																					
3	उपलई तह. जावरा जिला रतलाम(म.प्र.)	136+300 से 136+600																					
4	तलावड़ा तह. थांदला जिला झाबुआ(म.प्र.)	197+300 से 193+600																					
5	रूपगढ़ तह. थांदला जिला झाबुआ(म.प्र.)	226+900 से 227+100																					
6	चौखवाड़ा तह. मेघनगर जिला झाबुआ (म.प्र.)	238+570 से 237+750																					
घ.	प्रदेश से होकर गुजरने वाले इस अत्यंत महत्वपूर्ण मार्ग का शासन/विभाग द्वारा किस प्रकार की कार्य योजना के माध्यम से रोजगारोन्मुखी उपयोग किया जा सके इस हेतु क्या-क्या किया जा रहा है किन-किन स्थानों पर?	मध्य प्रदेश शासन द्वारा यदि किसी कार्य योजना पर कार्य किया जा रहा है तो, संबंधित विभाग द्वारा जानकारी दी जाना उचित होगी।																					

भवदीय


(रवीन्द्र गुप्ता)
परियोजना निदेशक

प्रतिलिपि:

1. प्रमुख अभियंता, लोक निर्माण विभाग, भोपाल (म.प्र.)
2. मुख्य अभियंता, राष्ट्रीय राजमार्ग लोक निर्माण विभाग, भोपाल (म.प्र.)