



प्रश्न सं. [ क. 1047 ]

अतिरिक्त 520 30 1047परिशिष्ट "अ"

## शत्रु सम्पत्ति का सर्वेक्षण कब्जा अतिक्रमण/अवैध निर्माण की जानकारी

क्रमांक	पाकिस्तानी मालिक का नाम	भूमि का विवरण	वर्तमान स्वामी का नाम एवं सर्पत्ति की स्थिति
1	2	3	4
1	श्री नूर मोहम्मद	ग्राम-खलरो, रा. नि. म-पौडा, प. ह. न-78 पौडा तहसील खसरा नंबर 565/1, 565/2 रकबा क्रमशः 0.48, 0.16 है कुल 0.64 हेक्टर खसरा नं 572 रकबा 0.10 है	इस भूमि का पुराना खसरा नंबर 313, 327 का रकबा क्रमशः 0.287, 0.332 है पर वर्ष 1968 तक प्रसिद्ध कस्टोडियन एवाक्यू दर्ज रहा। वर्ष 1969 के खसरे में दर्ज प्रविष्टि काट कर नाचम बल्द शांभाराम एवं विशनमाल साकिन कटनी कर दिया गया। सन् 1971-72 के किस्तबंदी डी-1 में इस भूमि पर केशवदास बल्द रामलदास साकिन तुलाराम चौक जबलपुर का नाम दर्ज है और उसने भानमती पत्नी मिहीलाल को विक्रय कर दी। वर्तमान में उक्त पुराने खसरे नं. 313 एवं 327 का नया खसरा नंबर 565 एवं 572 बना है जिसका 565/1 रकबा 0.48 है, एम 572 रकबा 0.10 है। केतकीबाई बेवा दयाराम रोशनीबाई, खिलेयाबाई लक्ष्मीबाई बल्द दयाराम भूमिस्वामी का नाम तथा ख. नं. 565/2 रकबा 0.16 है पर लक्ष्मी प्रसाद पिता छुटईतम भूमिस्वामी का नाम पर कय किये जाने के कारण दर्ज है। भूमि कृषक है। कोई भी नया निर्माण नहीं हुआ है। मौजा खलरो नं. 79 तहसील भझौली की कृषि भूमि एवं असंवित वृक्ष रोह उत्पत्ति नहीं है। मानते हुये वर्तमान वर्ष 2019-20 ई. पंजीयन संपदा द्वारा किये गये ऑन लाईन मूल्यांकन बाजार मूल्य-3,54,240/- रुपये (तीन लाख चौबस हजार दो सौ चालीस) है।
2	तन्हीबाई बेवा रहीम खान निवासी-पाकिस्तान अडर अस्टिमेंट पत्ता कस्टोडियम प्रापटी	तहसील-मझौली, प. ह. न-78, ग्राम-धनगवा अतर्गत खसरा नंबर 11 रकबा 0.50 हेक्टर	वर्तमान में उक्त खसरा नंबर पर तन्हीबाई बेवा रहीम खान निवासी-पाकिस्तान अडर अस्टिमेंट पत्ता कस्टोडियम प्रापटी दर्ज है। वर्तमान वर्ष 2019-20 ई. पंजीयन संपदा द्वारा किये गये ऑन लाईन मूल्यांकन बाजार मूल्य 3,24,000/- (तीन लाख चौबीस हजार रुपये) है।
3	तन्हीबाई बेवा रहीम खान निवासी-पाकिस्तान अडर अस्टिमेंट पत्ता कस्टोडियम प्रापटी	तहसील-मझौली, प. ह. न-78, ग्राम-धनगवा अतर्गत खसरा नंबर 747 रकबा 0.54 हेक्टर	वर्तमान में उक्त खसरा नंबर पर तन्हीबाई बेवा रहीम खान निवासी-पाकिस्तान अडर अस्टिमेंट पत्ता कस्टोडियम प्रापटी दर्ज है। वर्तमान वर्ष 2019-20 ई. पंजीयन संपदा द्वारा किये गये ऑन लाईन मूल्यांकन बाजार मूल्य 3,49,920/- (तीन लाख उनचार हजार नौ सौ बीस रुपये) है।

  
डिप्टी कलेक्टर  
जबलपुर


  
COLLECTOR  
JABALPUR


पी.शिव-३

कनांकित ५३०३ १०४

शत्रु सम्पत्ति का सर्वेक्षण कब्जा अतिक्रमण/अवैध निर्माण की जानकारी

क्रमांक	पाकिस्तानी मालिक का नाम	भूमि का विवरण	वर्तमान स्वामी का नाम एवं सम्पत्ति की स्थिति
1	2	3	4
4	श्रीमति विसेनतला बी बंगम	जमीन सम्पत्ति (पानी का तालाब) खसरा नंबर 54 क्षेत्रफल 0.960 हे.रा.नि.म. मझगवां ग्राम पोडा पी.सी.नं.66	ग्राम-कोडा मकुर पहलू-51, खसरा नंबर-54 रकबा 0.96 हे.सम्पत्ति गैर रिहायशी खाली भूमि तलेया हे बिल्डिंग नहीं है, रिक्त जमीन है भूमि आयताकार है। सम्पत्ति में किसी का कब्जा नहीं है। सम्पत्ति मोक पर तलेया है। गौजा पीछा नया है नं.62 तहसील दिहोरा वर्तमान वर्ष 2019-20 ई फजीयन सपदा द्वारा किये गये ऑन लाईन मूल्यांकन बाजार मूल्य-6,87,380/- रुपये (छह लाख सतासी हजार तीन सौ साठ)
5	सलीम खान नियासी-पाकिस्तान	गौरखपुर अंतर्गत ग्राम-गौरखपुर खसरा नंबर 752 मकान नंबर 487 युगना 2163 नया	खसरे के कॉलम 3 में शासकीय नजूल दर्ज है। वर्तमान में राजेन्द्र कपूर निवासरत है। ई फजीयन सपदा द्वारा किये गये ऑन लाईन मूल्यांकन बाजार मूल्य-5200000/- रुपये (पावन लाख)
6	म.प्र.निष्ठात सम्पत्ति	तहसील-जबलपुर ग्राम-बरेला अंतर्गत खसरा नंबर 725/1 रकबा 1.23 हेक्टर	01 मकान 01 मंदिर रकबा 0.20 हे. बालरिहार एब रकबा 0.79 हे. ये वन विभाग का दिया वना है सामुदायिक भवन 01 स्टेडियम दर्ज है किंतु मोक पर 5 मकान बने है। वर्तमान वर्ष 2019-20 ई फजीयन सपदा द्वारा किये गये ऑन लाईन मूल्यांकन बाजार मूल्य 2980000. 5 कक मकान अनुमानित लागत 10,00,000
7	मोहम्मद हसन रका पिता मो. अंसार खा	तहसील-जबलपुर ग्राम-जुनमानी अंतर्गत खसरा नंबर 307,311,312,317 कुल रकबा 5.02 हेक्टर	मोक पर भूमि रिक्त है (नामांतरण प्रकरण क्र.213/96/2019-20 आदेश दिनांक 8/07/2019 के अनुसार नायब तहसीलदार द्वारा स्वीकार किया गया) अनुमानित बाजार मूल्य-1648000 रुपये

  
डिप्टी कलेक्टर  
मासरो-कलेक्टर, जबलपुर

  
कलेक्टर  
जिला-जबलपुर